



Anello dei Colli Euganei.

Padova, Este, Terme Euganee.

Da Padova i Colli Euganei appaiono all'orizzonte come isolate linee ondulate con una sorprendente varietà di forme: profili conici che sovrastano rilievi dalle linee morbide, con un esito suggestivo. In questo scenario inconfondibile la natura si mostra nelle sue molteplici forme e le testimonianze archeologiche tramandano vicende di antiche civiltà. Con questa piacevole escursione è possibile circumnavigare l'intero sistema collinare euganeo seguendo antiche vie d'acqua.



2

L'itinerario si sviluppa ad anello attorno al perimetro del **Parco Regionale dei Colli Euganei** (1) ed è ricco di numerose mete turistiche. La serie comincia con Villa Molin, capolavoro di Vincenzo Scamozzi alle porte della città del Santo e continua a **Battaglia Terme** con il Catajo, imponente dimora della famiglia Obizzi, con villa Selvatico-Sartori, e poco più avanti con villa Emo dal tipico giardino all'italiana. Questo primo tratto si sviluppa sugli argini del canale Battaglia, un naviglio realizzato dal comune di Padova dal 1189 al 1209, sopraelevato rispetto al piano campagna ed alimentato dalle acque del Bacchiglione.

Raggiunta **Monselice** (3), si visitano la piazza, il castello e la vicina passeggiata del



3

Santuario Giubilare delle Sette Chiese sul monte della Rocca dove svetta un fortilizio medioevale. Riprendendo il viaggio in direzione sud sull'argine del canale Bisatto, si attraversano ampie aree di bonifica dove la vista spazia su tutta la parte meridionale dei Colli Euganei (2). Verso occidente

distinguiamo **Este** e il suo castello trecentesco che raggiungiamo dopo soli cinque chilometri. Attraversiamo il meraviglioso centro storico atestino tra palazzi porticati, piazze e chiese per poi risalire sull'argine del canale Bisatto. In località Bomba il corso d'acqua affianca un'antica



4

fornace al cui interno ha sede il **Museo geo-paleontologico dei Colli Euganei**. L'itinerario prosegue verso il monte di Lozzo, alle cui pendici si trova intatto il **castello di Valbona** per poi raggiungere Vo' Vecchio in un'atmosfera d'altri tempi.

A Bastia di Rovolon la pista ciclabile attraversa i famosi vigneti euganei dove si producono meravigliosi vini rossi e il profumato Moscato Fior d'Arancio. Raggiunta l'estremità nord-est dei colli, conviene prevedere una sosta per visitare **l'Abbazia di Praglia** (4), autentico gioiello rinascimentale ed importante centro della spiritualità benedettina. L'ultimo tratto verso Padova passa attraverso le **Terme di Abano e Montegrotto**, capitali europee di cura e benessere.



www.turismopadova.it



Provincia di Padova



Padova

Stazione FS
Tel. +39 (0)49 8752077 - Fax +39 (0)49 8755008
Orario: Lunedì-Sabato 9.00-19.00
Domenica 9.00-12.30
Piazza del Santo
Tel. +39 (0)49 8753087
Ufficio stagionale aperto da Aprile a Ottobre

Abano Terme

Via Pietro D'Abano, 18
Tel. +39 (0)49 8669055 - Fax +39 (0)49 8669053
Orario: Lunedì-Sabato 8.30-13.00 / 14.30-19.00
Domenica 10.00-13.00 / 15.00-18.00
Apertura festiva in alta stagione

Montegrotto Terme

Viale Stazione, 60
Tel. +39 (0)49 8928311 - Fax +39 (0)49 795276
Orario: Lunedì-Sabato 8.30-13.00 / 14.30-19.00
2ª Domenica del mese 10.00-13.00 / 15.00-18.00

Battaglia Terme

Via Maggiore, 2 - Tel. e Fax +39 (0)49 9115996
iatbattaglia@gmail.com
Ufficio stagionale aperto da Maggio a Settembre

Este

Via G. Negri, 9 - Tel. +39 (0)429 600462
Fax +39 (0)429 611105
iateste@virgilio.it

Monselice

Via del Santuario, 6 - Tel. e Fax +39 (0)429 783026
turismo@comune.monselice.pd.it

Info percorso

Lunghezza: 60 km, 70 km da Padova.

Partenza - Arrivo:

Padova, località Bassanello, Monselice, Montegrotto Terme, Bressio di Teolo.

Condizioni del percorso: piste ciclabili asfaltate, strade ordinarie nei pressi dei centri storici, brevi tratti sterrati.



Ciclovia
Anello dei Colli Euganei.

Info bike

Noleggio e riparazioni biciclette

Padova, Terme Euganee, Battaglia Terme, Monselice, Este, Bastia di Rovolon.
Per informazioni: www.turismopadova.it

Treno+Bici



Stazioni ferroviarie Padova, Terme Euganee, Monselice.

Parcheggio auto e bus

Montegrotto Terme via Scavi, Monselice via Argine Sinistro, Bressio di Teolo piazza Mercato.

Web

www.padovainbici.it
www.parcocolleieuganei.com
www.turismopadova.it
www.thermaesport.it



TEO



www.veneto.to

Padova e provincia in bicicletta.



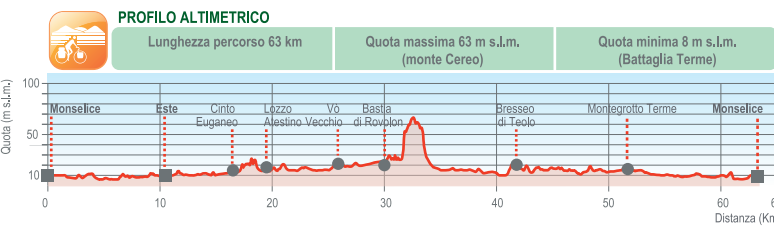
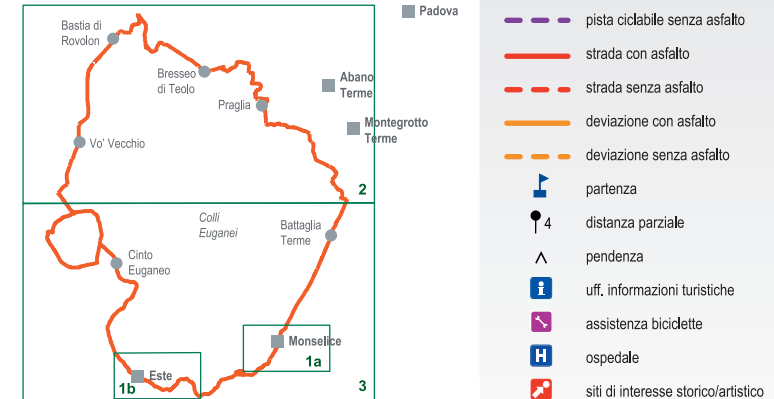
Anello dei Colli Euganei.



Provincia di Padova



TURISMO PADOVA
TERME EUGANEE



- pista ciclabile con asfalto
- pista ciclabile senza asfalto
- strada con asfalto
- strada senza asfalto
- deviazione con asfalto
- deviazione senza asfalto
- partenza
- distanza parziale
- pendenza
- uff. informazioni turistiche
- assistenza biciclette
- ospedale
- siti di interesse storico/artistico
- siti di interesse naturalistico
- museo
- parcheggio
- stazione ferroviaria

